



LEGENDA

	GRANICE TERENU OBJĘTEGO ZMIANĄ STUDIUM
	GRANICE ADMINISTRACYJNE MIASTA I WSI
	GRANICA TERENÓW ZAMKNIĘTYCH

KIERUNKI ROZWOJU ZAGOSPODAROWANIA

- STREFA URBANIZACJI

	GRANICA STREFY URBANIZACJI
--	----------------------------

TERENY ISTNIEJĄCEGO ZAGOSPODAROWANIA DO UTRZYMANIA I KONTYNUACJI

M	TERENY ZABUDOWY O PRZEWAGAJĄCEJ FUNKCJI MIESZKANIOWEJ
MW	TERENY ZABUDOWY O PRZEWAGAJĄCEJ FUNKCJI MIESZKANIOWEJ WIELORODZINNEJ
U	TERENY ZABUDOWY USŁUGOWEJ
UZ	TERENY ZABUDOWY USŁUGOWEJ Z ZIELENIĄ TOWARZYSZĄCĄ
P	TERENY OBIEKTÓW PRODUKCYJNYCH, SKŁADÓW I MAGAZYNÓW
PU	TERENY PRZEMYSŁOWO - USŁUGOWE
RU	TERENY OBSŁUGI PRODUKCJI W GOSPODARSTWACH ROLNYCH, HODOWLANÝCH, OGRODNICZYCH
US	TERENY REKREACJI, SPORTU I TURYSTYKI
ZU	TERENY ZIELENI URZĄDZONEJ
ZC	TERENY CMENTARZY
ZL	TERENY LASÓW I ZADRZEWIEŃ
W	TERENY INFRASTRUKTURY TECHNICZNEJ - WODOCIĄGI
E	TERENY INFRASTRUKTURY TECHNICZNEJ - ELEKTROENERGETYKA
K	TERENY INFRASTRUKTURY TECHNICZNEJ - KANALIZACJA
G	TERENY INFRASTRUKTURY TECHNICZNEJ



II. - STREFA TERENÓW ROLNYCH I OTWARTYCH

TERENY ISTNIEJĄCEGO ZAGOSPODAROWANIA
DO UTRZYMANIA I KONTYNUACJI

R	TERENY ROLNICZE
ZR	TERENY ZIELENI NIE URZĄDZONEJ
ZL	TERENY LASÓW I ZADRZEWIEŃ
	TERENY WÓD POWIERZCHNIOWYCH
MR	ISTNIEJĄCE SIEDLISKA ZABUDOWY ZAGRODOWEJ
ZC	TERENY CMENTARZY
W	TERENY INFRASTRUKTURY TECHNICZNEJ - WODOCIĄGI
	TERENY CIĄGÓW EKOLOGICZNYCH





TERENY ROZWOJU

R/RU	TERENY OBSŁUGI PRODUKCJI W GOSPODARSTWACH ROLNYCH, HODOWLANÝCH, OGRODNICZYCH ORĄZ GOSPODARSTWACH LEŚNYCH I RYBACKICH
R/US	
ZR/US	TERENY REKREACJI, SPORTU I TURYSTYKI
ZL/US	
R/ZC	
ZR/ZC	TERENY CMENTARZY
R/K	TERENY INFRASTRUKTURY TECHNICZNEJ - KANALIZACJA
ZR/W	TERENY INFRASTRUKTURY TECHNICZNEJ - WODOCIĄGI
R/UT	
ZR/UT	TERENY TURYSTYKI I REKREACJI Z MOŻLIWOŚCIĄ ZABUDOWY LETNISKOWEJ

OGRANICZENIA WYNIKAJĄCE Z OCHRONY
ŚRODOWISKA NATURALNEGO I PRZYRODNICZEGO

-  GRANICA ZEWNĘTRZNEGO TERENU STREFY
POŚREDNIEJ UJĘCIA WODY
-  GRANICA WEWNĘTRZNEGO TERENU STREFY
POŚREDNIEJ UJĘCIA WODY
-  STREFA OCHRONY BEZPOŚREDNIEJ UJĘCIA WODY
(W GRANICACH OGRODZENIA)
-  ZŁOŻA KRUSZYWA NATURALNEGO
UDOKUMENTOWANE I ZAREJESTROWANE
-  OBSZARY PERSPEKTYWICZNYCH EKSPLOATACJI
-  GRANICA UDOKUMENTOWANEGO ZŁOŻA SUROWCÓW
ILASTYCH
-  HISTORYCZNE OBSZARY ZALEWOWE
-  OBSZARY ZAGROŻONE POWODZIĄ
W PRZYPADKU AWARII WAŁÓW
-  OBSZARY BEZPOŚREDNIEGO ZAGROŻENIA POWODZIĄ
W MIEDZYWAŁU WISŁY, SKAWINKI,
RZĘPIENNIKA I SOSNOWKI (SOSNOWIANKI)
-  GLEBY CHRONIONE (KLASY I - III)
-  REZERWAT PRZYRODY "KOZIE KĄTY"
-  POMNIKI PRZYRODY
WRAZ Z NUMERAMI
-  GRANICA PROJEKTOWANYCH OBSZARÓW NATURA 2000

OGRANICZENIA WYNIKAJĄCE Z OCHRONY
ŚRODOWISKA KULTUROWEGO

-  OBIEKTY I ZESPOŁY ZABYTKOWE
WPISANE DO REJESTRU ZABYTKÓW
WRAZ Z NUMEREM
-  OBSZARY OCHRONY KONSERWATORSKIEJ
-  PROPONOWANE PARKI KULTUROWE
-  KAPLICZKI I KRZYŻE PRZYDROŻNE



Krzęcin





Radziszów

