






	- GAZOWNICTWO
	TERENY WÓD POWIERZCHNIOWYCH
	TERENY CIĄGÓW EKOLOGICZNYCH

TERENY ROZWOJU


	R/MW	TERENY ZABUDOWY MIESZKANIOWEJ WIELORODZINNEJ
	ZR/MW	
	R/MN	TERENY ZABUDOWY MIESZKANIOWEJ MIEJSKIEJ
	ZR/MN	
	R/M	TERENY ZABUDOWY MIESZKANIOWEJ PODMIEJSKIEJ
	ZR/M	
	R/MR	TERENY ZABUDOWY MIESZKANIOWEJ WIEJSKIEJ
	ZR/MR	
	R/U	TERENY ZABUDOWY USŁUGOWEJ
	ZR/U	
	R/MU	TERENY ZABUDOWY MIESZKANIOWEJ I USŁUG
	ZR/MU	
	R/PU	TERENY PRODUKCYJNO - USŁUGOWE
	ZR/PU	
	N/PU	TYMCZASOWE TERENY PRODUKCYJNO - USŁUGOWE
	ZL/PU	
	R/PUt	TYMCZASOWE TERENY PRODUKCYJNO - USŁUGOWE
	ZR/PUt	
	R/RU	TERENY OBSŁUGI PRODUKCJI W GOSPODARSTWACH ROLNYCH, HODOWLANÝCH, OGRODNICZYCH ORAZ GOSPODARSTWACH LEŚNYCH I RYBACKICH
	ZR/RU	
	R/US	TERENY REKREACJI, SPORTU I TURYSTYKI
	ZR/US	
	ZL/US	TERENY INFRASTRUKTURY TECHNICZNEJ - WODOCIĄGI
	R/W	
	ZR/W	TERENY INFRASTRUKTURY TECHNICZNEJ - KANALIZACJA
	ZR/K	
	R/ZC	TERENY CMENTARZY
	ZR/ZC	
	N/ZC	TERENY ZIELENI URZĄDZONEJ
	ZR/ZU	

TERENY ISTNIEJĄCEGO ZAGOSPODAROWANIA DO PRZEKSZTAŁCEN I ROZWOJU

	M/PU	TERENY ZABUDOWY O PRZEWAGAŁACEJ FUNKCJI MIESZKANIOWEJ DO PRZEKSZTAŁCEN W KIERUNKU PRODUKCYJNO - USŁUGOWYM
	MW/PU	TERENY ZABUDOWY O PRZEWAGAŁACEJ FUNKCJI MIESZKANIOWEJ WIELORODZINNEJ DO PRZEKSZTAŁCEN W KIERUNKU PRODUKCYJNO - USŁUGOWYM
	U/PU	TERENY ZABUDOWY USŁUGOWEJ DO PRZEKSZTAŁCEN W KIERUNKU PRODUKCYJNO - USŁUGOWYM
	M/U	TERENY ZABUDOWY MIESZKANIOWEJ DO PRZEKSZTAŁCEN W KIERUNKU USŁUGOWYM
	M/MU	TERENY ZABUDOWY MIESZKANIOWEJ DO PRZEKSZTAŁCEN NA TERENY ZABUDOWY MIESZKANIOWEJ I USŁUG

ZLUT**ZR/ZU**

TERENY ZIELENI URZĄDZONEJ

TERENY ISTNIEJĄCEGO ZAGOSPODAROWANIA
DO PRZEKSZTAŁCEN I ROZWOJU**PE/US**TERENY EKSPLOATACJI KRUSZYWA DO PRZEKSZTAŁCEN
W KIERUNKU USŁUG REKREACJI, SPORTU I TURYSTYKI**III. - STREFA TERENÓW LASÓW I ZALESIEŃ**

GRANICA STREFY TERENÓW LASÓW I ZALESIEŃ

TERENY ISTNIEJĄCEGO ZAGOSPODAROWANIA
DO UTRZYMANIA I KONTYNUACJI**ZL**

TERENY LASÓW

ZR

TERENY ZIELENI NIE URZĄDZONEJ

MR

ISTNIEJĄCE SIEDLISKA ZABUDOWY ZAGRODOWEJ

US

TERENY WÓD POWIERZCHNIOWYCH

US

TEREN BOISKA SPORTOWEGO

ZU

TERENY ZIELENI URZĄDZONEJ

TERENY ROZWOJU

ZR/ZL

TERENY ZALESIEŃ

ZR/ZW**ZL/ZW**TEREN POTENCJALNEJ REALIZACJI ZBIORNIKA
RETENCYJNEGO JURCZYCE**R/ZW**TERENY ISTNIEJĄCEGO ZAGOSPODAROWANIA
DO PRZEKSZTAŁCEN I ROZWOJU**MR/ZW**SIEDLISKA ZABUDOWY ZAGRODOWEJ
DO PRZEKSZTAŁCEN W TEREN POTENCJALNEJ
REALIZACJI ZBIORNIKA RETENCYJNEGO JURCZYCE**TERENY KOMUNIKACJI**

TERENY DO UTRZYMANIA I KONTYNUACJI



TERENY DRÓG PUBLICZNYCH - DROGI GŁÓWNE




TERENY DRÓG PUBLICZNYCH - DROGI ZBIORCZE



TERENY DRÓG PUBLICZNYCH - DROGI LOKALNE



TERENY DRÓG PUBLICZNYCH - DROGI DOJAZDOWE



CIĄGI TURYSTYCZNE




GŁÓWNE ŚCIEŻKI ROWEROWE

KP

TERENY OBSŁUGI KOMUNIKACJI

TERENY ROZWOJU




PRZEBIEG PROJEKTOWANEJ DROGI GŁÓWNEJ



PRZEBIEG PROJEKTOWANEJ DROGI ZBIORCZEJ





PRZEBIEG PROJEKTOWANEJ DROGI LOKALNEJ




PRZEBIEG PROJEKTOWANEJ DROGI DOJAZDOWEJ




R/KP

-  STANOWISKA ARCHEOLOGICZNE
WRAZ Z NUMERAMI
-  STREFA OCHRONY EKSPOZYCJI

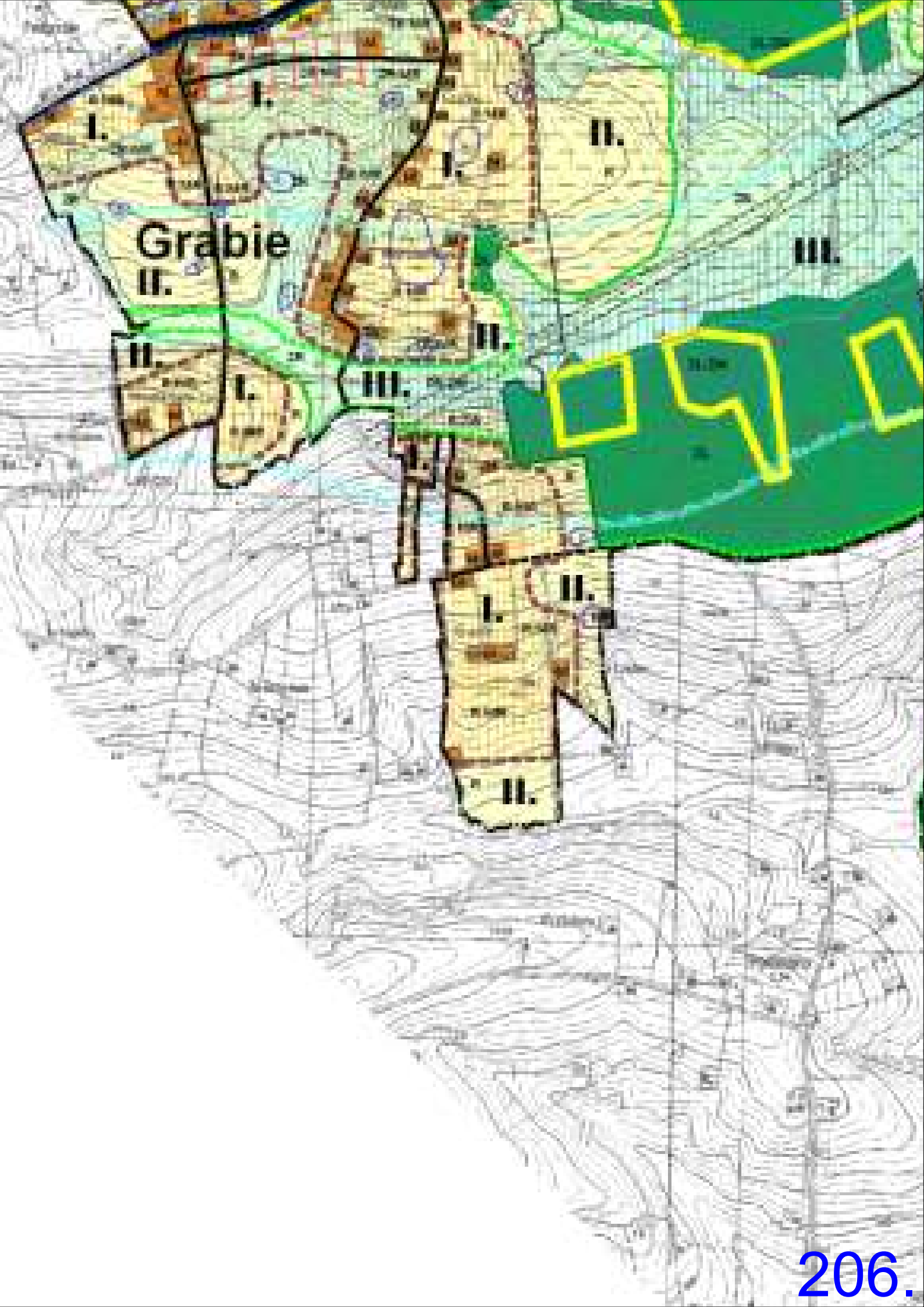
OGRANICZENIA WYNIKAJĄCE Z ISTNIEJĄCEGO UŻYTKOWANIA TERENU

-  STREFA SANITARNA WOKÓŁ CMENTARZY
-  STREFA TECHNICZNA OD SIECI I URZĄDZEŃ
INFRASTRUKTURY TECHNICZNEJ
-  STREFA TECHNICZNA HAŁASU

OBSZARY SZCZEGÓLNE

-  GRANICA OBSZARÓW WYMAGAJĄCYCH
PRZEKSZTAŁCEN I REKULTYWACJI
-  OBSZAR PRZESTRZENI PUBLICZNEJ
- OBSZAR CENTRUM MIASTA
-  GRANICA OBSZARU NIE OBJĘTEGO MIEJSCOWYM
PLANEM ZAGOSPODAROWANIA PRZESTRZENNEGO

ASTA - PLAN		PRACOWNIA URBANISTYCZNO - ARCHITEKTONICZNA	
30-045 KRAKÓW	ul. Królewska	tel/fax 661-10-21	tel. 661-10-20
PRZEDMIOT PRACOWNI: ZMIANA STUDIUM UWARUNKOWAŃ I KIERUNKÓW ZAGOSPODAROWANIA PRZESTRZENNEGO GMINY SKAWINA W JEJ GRANICACH ADMINISTRACYJNYCH			DATA: GRUDZIEŃ 2009
TREŚĆ RYSUNKU: KIERUNKI ZAGOSPODAROWANIA PRZESTRZENNEGO		RYS. NR 2	SKALA: 1:10000
GŁÓWNY PROJEKTANT ORAZ NADZORCA PRACOWNI	mgr inż. arch. ANNA STANIEWICZ		uprawniona do projektowania w planowaniu przestrzennym nr 999/89
	mgr inż. arch. Monika Kosz mgr inż. arch. Beata Bajon tech. Olga Kaniewska		



Grabie
II.

III.

